

ZONE DE PROTECTION DU PATRIMOINE ARCHITECTURAL, URBAIN ET PAYSAGER
Z.P.P.A.U.P.
CITE DES FORGES

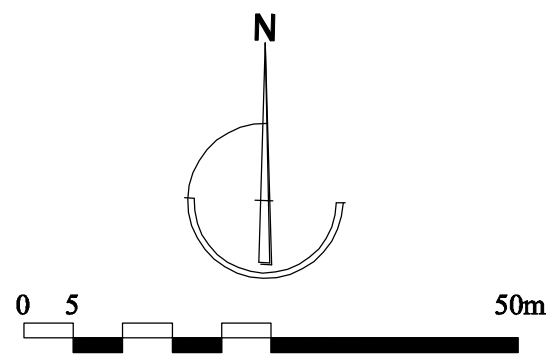
LEGENDE

- Limite communale
- Limite de la Z.P.P.A.U.P.
- Limite des lots
- Monument Historique
- Patrimoine architectural remarquable - Niveau 1
- Patrimoine architectural intéressant - Niveau 2
- Patrimoine sans prescription de conservation - Niveau 3
- Espace libre à conserver ou à créer
- Alignement d'arbres à conserver ou à créer
- Portail exceptionnel
- Clôture à maintenir ou à créer (droit consacré à titre indicatif pour la lisibilité du document, le trait sera précisé lors des demandes)
- Trame parcellaire à maintenir
- Alignement imposé
- Bande d'implantation obligatoire (4m de profondeur)
- Recul maximum
- Modification imposée
- Perspectives majeures

PLAN DE ZONAGE

Fond de plan utilisé : cadastre 2000.	
Mise à l'enquête publique	19 Mars 2006 - 19 Janvier 2006
Commission Régionale du Patrimoine et des Sites	8 Juin 2006
Approbation par délibération du Conseil Municipal	
Approbation du Préfet de Région	
Approbation de l'Etat	
DATE: Mai 2006	
ECHELLE: 1/750'	

Alexandrine VANEL-DULUC - Architecture du Patrimoine Urbain - 39 bis Av Dr Gaudou 64100 BAYONNE
TRICAUD-CHAPELLIERE - Paysagiste - 7 rue Verrière 33000 BORDEAUX



TARNOS

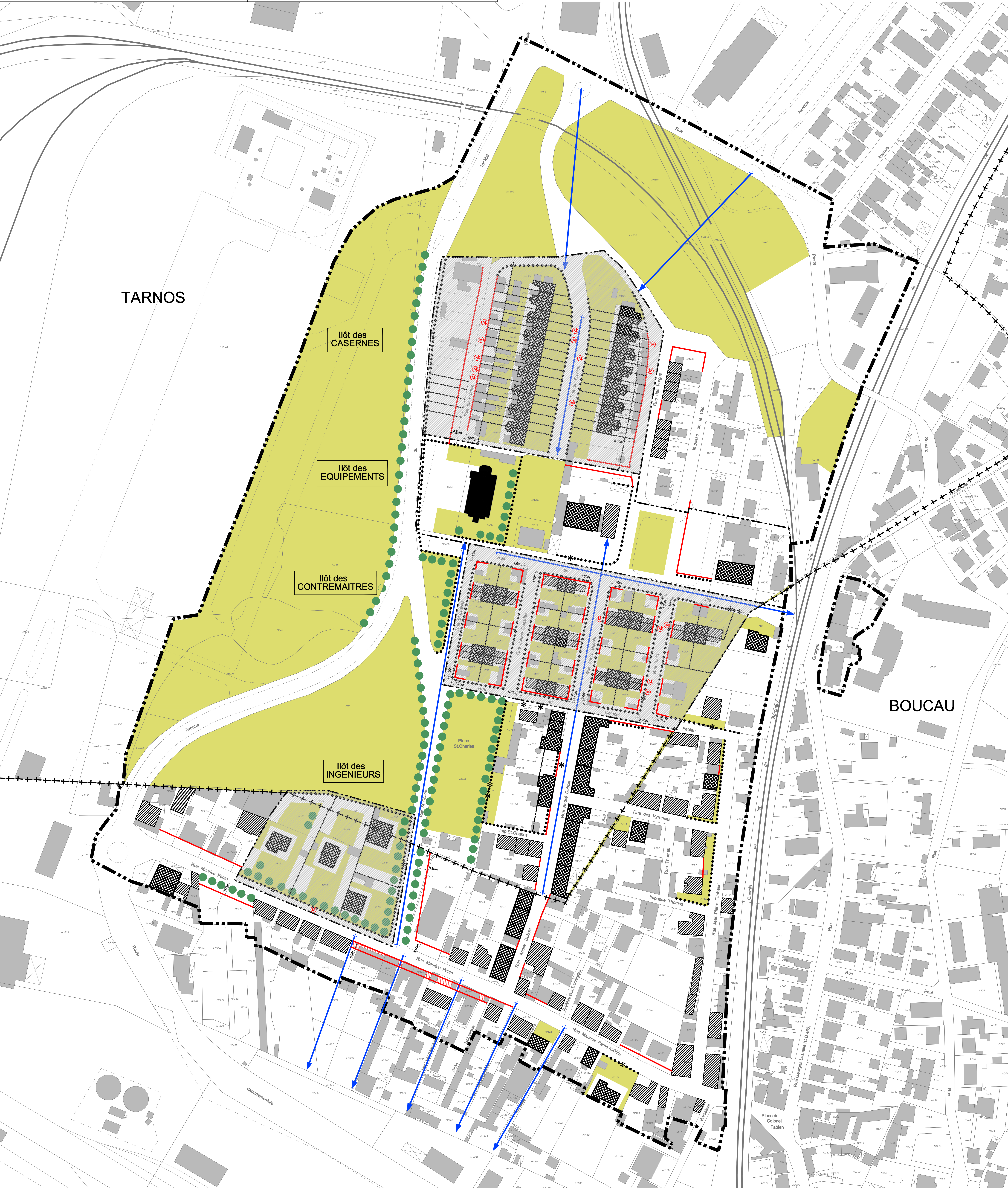
Ilôt des CASERNES

Ilôt des EQUIPEMENTS

Ilôt des CONTREMAÎTRES

Ilôt des INGENIEURS

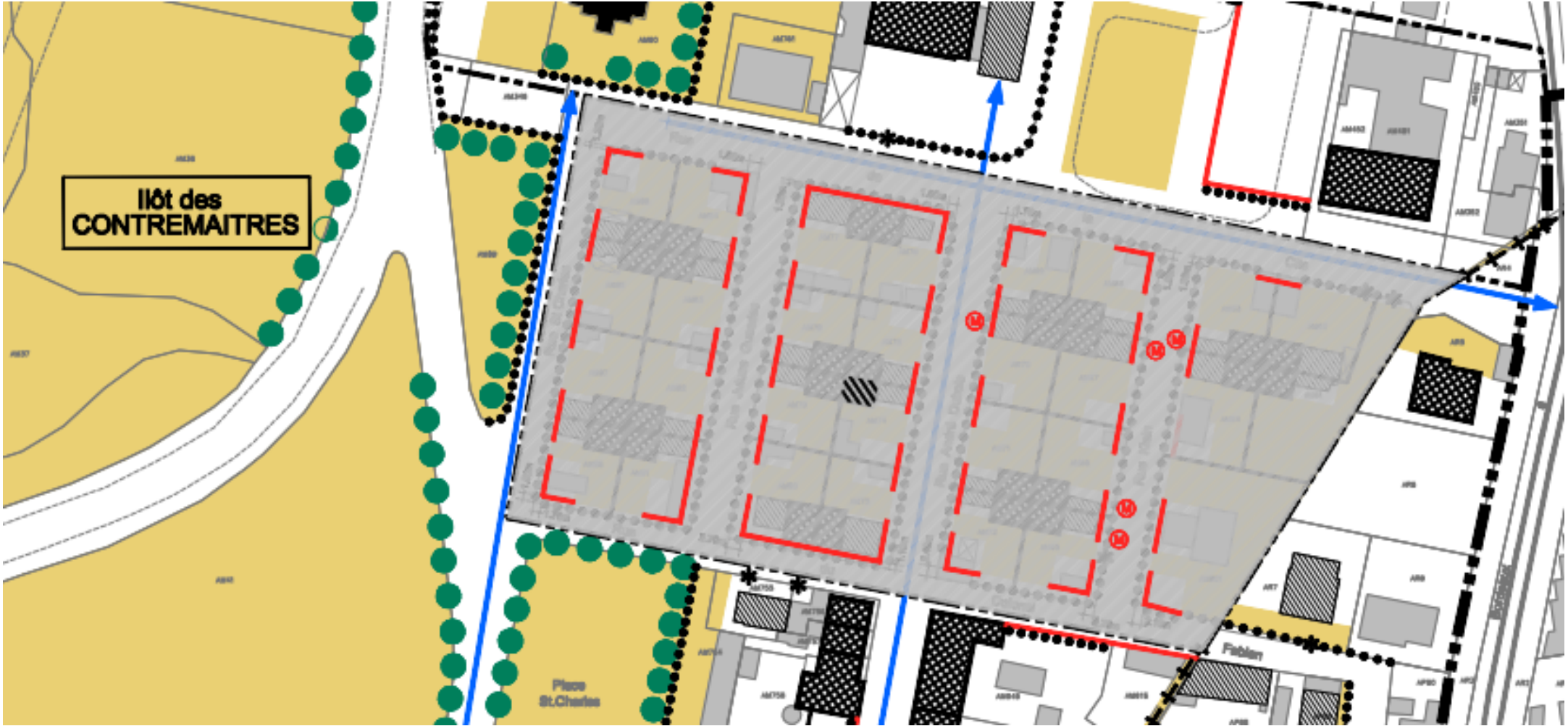
BOUCAU



Ilôt des CASERNES

Ilôt des EQUIPEMENTS





Ilôt des INGENIEURS

